










 **Limite de commune**
 **Forage du Miroir pour l'alimentation en eau potable de la commune**
 **Périmètre de protection éloignée**
 **Emplacement indicatif de forage d'eau potable à usage privé**

 **Secteurs de sensibilité archéologique**
 1. L'église et ses abords 4. Le Poitronnier
 2. La Touffe - le Maulu 5. Le chemin de Villeneuve
 3. Le fief à Cavan 6. Le Décret

 **Bande inconstructible aux abords de la RN14 (L.111-1-4)**
 **Zone non aedificandi : 1ère marge de recul pour le doublement de la RN14**
 **Zone non aedificandi : emprise nécessaire au doublement de la RN14**
 **Interdiction de toute construction dans une bande de 20 mètres de large centrée sur l'axe d'écoulement**

 **Secteur de bruit des transports terrestres**
 **Périmètre communal d'exposition au plomb**
 **Secteur de risque lié à la présence de gypse**



Commune de Courdimanche
Plan local d'urbanisme
 ANNEXE
 SERVITUDES D'URBANISME

Date : 30 septembre 2004 Echelle : 1:6000e

