

Département du Val d'Oise  
**COURDIMANCHE**  
 3 et 5 rue de la Grange Neuve

Cadastre section HT n°148

**PLAN DE VALIDATION  
 DE L'ALIGNEMENT DU  
 DOMAINE PUBLIC**


Ce plan présente l'alignement du Domaine Public de la rue de la Grange Neuve au droit de la parcelle section HT n°148. L'alignement proposé résulte d'un relevé des alignements de fait effectué par le Cabinet.

La demande de validation porte sur les segments repérés par les points A, B, C, D, E et F.  
 Validation de l'alignement du Domaine Public par la Mairie de COURDIMANCHE :

Date : **03 AOÛT 2024**

Nom du signataire :

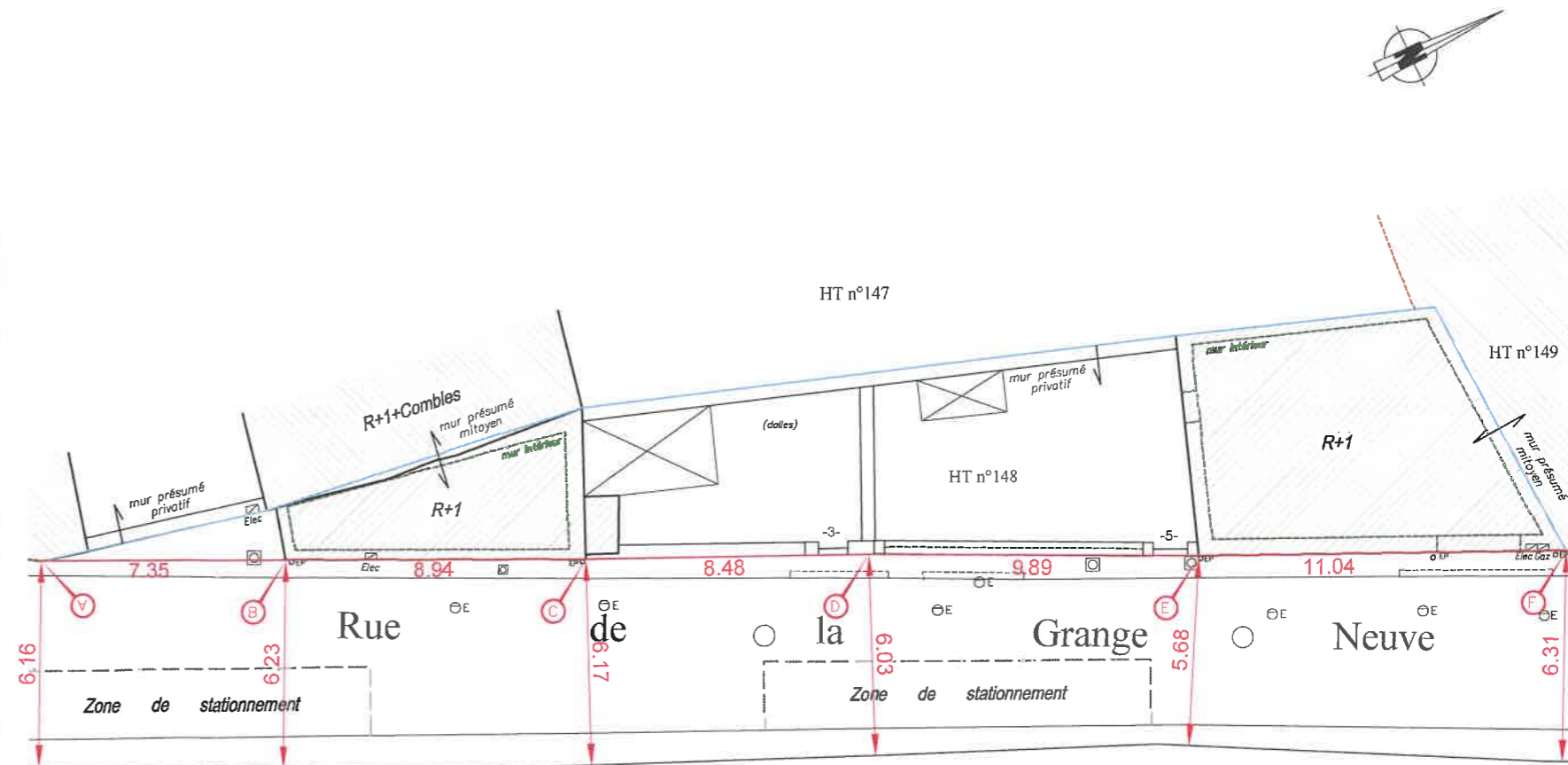
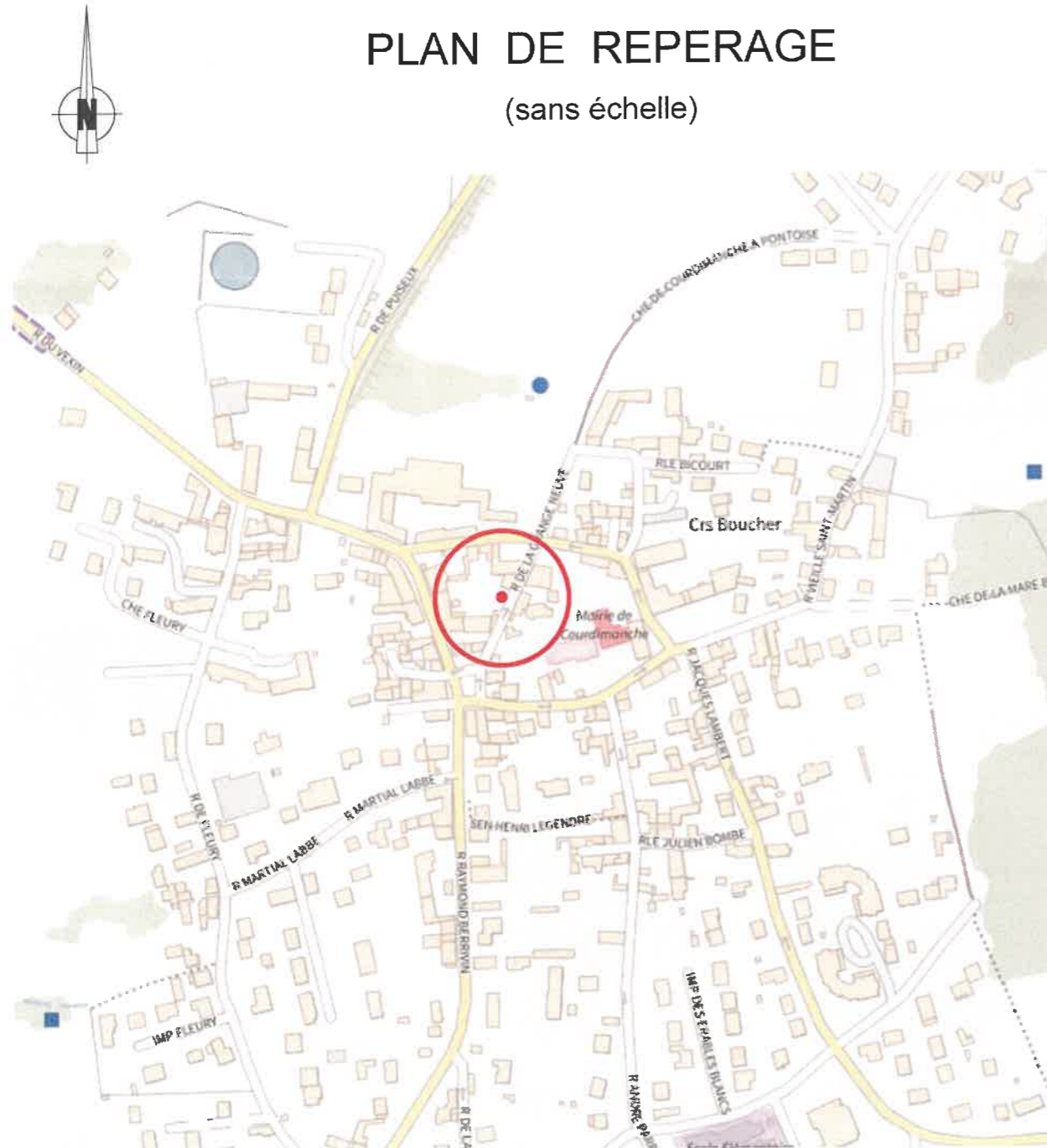
Cachet du service et signature :



Pour le Maire,  
 Adjoint délégué  
*Rouery*  
 Pascal HOUEIX

Copie certifiée conforme à l'original déposé en nos archives, Délivrée le :

**PLAN DE REPERAGE**  
 (sans échelle)



**Légende :**

- Limites présumés
- Limite de fait (alignement)
- Parcelle cadastrale

**ARPTIGO GEOMETRE-EXPERT S.A.S.**  
 successeur du cabinet P. FAUCHERE M. LE FLOCH (bureaux du Val d'Oise)  
 T : 01.30.38.01.16 - @ : contact@arptigo-ge.fr  
 PONTOISE (95300) 2 rue Delacour (siège social)  
 CORMELLES-EN-PARISIS (95240) 5 rue Francis Carton

Dossier P183-0076	Référence ALG	Date 22/07/2024	Indice A
-------------------	---------------	-----------------	----------

Echelle : 1/200